

โครงการสำรวจข้อมูลภาคสนามเพื่อจัดเก็บข้อมูลที่ดินและสิ่งปลูกสร้าง  
ประจำปีงบประมาณ ๒๕๖๗

\*\*\*\*\*

๑. ชื่อโครงการ

โครงการสำรวจข้อมูลภาคสนามเพื่อจัดเก็บข้อมูลที่ดินและสิ่งปลูกสร้าง ประจำปี  
งบประมาณ ๒๕๖๗

๒. หลักการและเหตุผล

ด้วยระเบียบกระทรวงมหาดไทยว่าด้วยแผนที่ภาษีและทะเบียนทรัพย์สินขององค์กร  
ปกครองส่วนท้องถิ่น พ.ศ. ๒๕๕๐ อันเป็นนโยบายสำคัญเพื่อส่งเสริมสนับสนุนให้องค์กรปกครองส่วน  
ท้องถิ่นจัดทำแผนที่ภาษีและทะเบียนทรัพย์สิน เพื่อประโยชน์ในการจัดเก็บภาษีเป็นการเพิ่มประสิทธิภาพ  
และประสิทธิผล ในการดำเนินงาน รวมถึงเป็นฐานข้อมูลเพื่อนำมาวิเคราะห์และประมวลผลเพื่อใช้  
ประกอบการพิจารณาแนวทางการบริหารงานในด้านต่างๆ เช่น ด้านโครงสร้างพื้นฐาน ด้านงานช่าง ด้านการ  
จัดเก็บภาษีที่จัดเก็บเอง ซึ่งการสำรวจภาคสนามเป็นกระบวนการที่สำคัญยิ่ง คือขั้นตอนการสำรวจข้อมูล  
ภาคสนาม อันเป็นที่มาของข้อมูลเกี่ยวกับที่ดิน ข้อมูลเกี่ยวกับอาคาร โรงเรือนและสิ่งปลูกสร้าง ข้อมูลป้าย  
ข้อมูลการประกอบกิจการต่างๆ รั้วกำแพงเพื่อการพาณิชย์และข้อมูลอื่นๆ ซึ่งเป็นการสร้างระบบฐานข้อมูลของ  
องค์กรปกครองส่วนท้องถิ่นและเป็นการจัดเก็บข้อมูลระบบทะเบียนทรัพย์สินได้ถูกต้อง ครบถ้วน ในเขตพื้นที่  
องค์การบริหารส่วนตำบลสามพระยา

งานจัดเก็บรายได้ กองคลัง องค์การบริหารส่วนตำบลสามพระยา จึงขอเสนอโครงการ  
สำรวจข้อมูลภาคสนามเพื่อจัดเก็บข้อมูลที่ดินและสิ่งปลูกสร้าง ประจำปีงบประมาณ ๒๕๖๗

๓. วัตถุประสงค์

๓.๑ เพื่อปฏิบัติตามระเบียบกระทรวงมหาดไทยว่าด้วยแผนที่ภาษีและทะเบียนทรัพย์สิน  
ขององค์กรปกครองส่วนท้องถิ่น พ.ศ.๒๕๕๐

๓.๒ เพื่อการบริหารงานขององค์การบริหารส่วนตำบลสามพระยา มีการจัดเก็บรายได้ที่  
เป็นระบบถูกต้อง ครบถ้วนและมีประสิทธิภาพ

๔. เป้าหมาย

องค์การบริหารส่วนตำบลสามพระยา มีเป้าหมายที่จะดำเนินการสำรวจข้อมูลภาคสนามและการ  
จัดทำแผนที่ภาษีและทะเบียนทรัพย์สิน ประจำปีงบประมาณ ๒๕๖๗ ในเขตพื้นที่ตำบลสามพระยา อำเภอ  
ชะอำ จังหวัดเพชรบุรี

๕. ระยะเวลาการดำเนินการ

ปีงบประมาณ ๒๕๖๗ ระหว่างวันที่ ๒๘ - ๓๐ พฤศจิกายน ๒๕๖๖ ออกสำรวจข้อมูล  
ภาคสนามหมู่ที่ ๕ บ้านหนองโสน ตำบลสามพระยา อำเภอชะอำ จังหวัดเพชรบุรี ทั้งนี้ ตั้งแต่เวลา  
๙.๐๐ น. - ๑๒.๐๐ น.

/๖.วิธีการ...

6

๖. วิธีการดำเนินการ

๖.๑ วิธีดำเนินการมีรายละเอียด ดังนี้

- ๖.๑.๑ จัดทำและเสนอโครงการเพื่อเสนออนุมัติดำเนินการ
- ๖.๑.๒ ประชุมชี้แจงคณะทำงานและเจ้าหน้าที่ที่เกี่ยวข้อง
- ๖.๑.๓ จัดเตรียมวัสดุอุปกรณ์ที่ใช้ในการดำเนินงาน
- ๖.๑.๔ ประสานงานกับผู้นำประจำหมู่บ้าน เจ้าของแปลงที่ดิน และบุคคลหรือหน่วยงานอื่นๆ ที่เกี่ยวข้อง

๖.๒ การปฏิบัติงานการลงภาคสนาม

๖.๒.๑ การสำรวจข้อมูลภาคสนาม มีพนักงานเจ้าหน้าที่ จำนวน ๔ คน ประกอบด้วย หัวหน้าชุดสำรวจ ๑ คน ผู้ช่วย/พนักงานสำรวจ ๑ คน พนักงานเจ้าที่จัดเก็บรายได้ ๑ คน ผู้ช่วยเจ้าพนักงานจัดเก็บรายได้ ๑ คน พร้อมด้วยการบันทึกข้อมูลต่างๆ ลงในแบบบันทึกข้อมูลการใช้ประโยชน์เกี่ยวกับที่ดิน และแบบสำรวจข้อมูลเกี่ยวกับป้ายและใบอนุญาตต่างๆ การเก็บข้อมูลภาคสนาม แยกแบบสำรวจข้อมูลต่างๆ เป็นรายแปลงที่ดิน

๗. สถานที่ดำเนินการ

ลงพื้นที่ภาคสนามหมู่ที่ ๕ บ้านหนองโสน ในเขตพื้นที่ตำบลสามพระยา อำเภอลำทะเมนชัย จังหวัดเพชรบุรี

๘. งบประมาณ

- ไม่มี


๙. ผู้รับผิดชอบโครงการ

งานจัดเก็บรายได้ กองคลัง องค์การบริหารส่วนตำบลสามพระยา

๑๐. ผลที่คาดว่าจะได้รับ

- ๑๐.๑ องค์การบริหารส่วนตำบลสามพระยา ได้ปฏิบัติตามระเบียบกระทรวงมหาดไทยว่าด้วยแผนที่ภาษีทะเบียนทรัพย์สินขององค์กรปกครองส่วนท้องถิ่น พ.ศ.๒๕๕๐
- ๑๐.๒ องค์การบริหารส่วนตำบลสามพระยา มีฐานข้อมูลเกี่ยวกับแปลงที่ อาคาร โรงเรือน และสิ่งปลูกสร้าง ป้าย การประกอบกิจการ การค้า เป็นปัจจุบัน
- ๑๐.๓ องค์การบริหารส่วนตำบลสามพระยา ได้พัฒนาและปรับปรุงฐานข้อมูลในระบบ Taxgo ครบถ้วน ถูกต้อง และเป็นปัจจุบัน
- ๑๐.๔ องค์การบริหารส่วนตำบลสามพระยา มีข้อมูลที่เป็นระบบ ถูกต้อง ครบถ้วน ทำให้การจัดเก็บรายได้มีประสิทธิภาพมากยิ่งขึ้น

(ลงชื่อ)




ผู้จัดทำ/ผู้เขียนโครงการ


(นางสาวฐิติมา หงษา)


ผู้ช่วยเจ้าพนักงานจัดเก็บรายได้

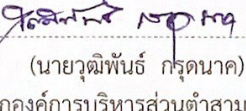
/ลงชื่อ...



(ลงชื่อ)  ผู้เสนอโครงการ  
(นางสาวบุษกร จันทร์ชุกลิน)  
เจ้าพนักงานจัดเก็บรายได้ปฏิบัติงาน

(ลงชื่อ)  ผู้เห็นชอบโครงการ  
(นางสาวเสาวคนธ์ ลุนละวงษ์)  
ผู้อำนวยการกองคลัง

(ลงชื่อ)  ผู้เห็นชอบโครงการ  
(นายเชิงชาย ศรียานงค์)  
ปลัดองค์การบริหารส่วนตำบลสามพระยา

(ลงชื่อ)  ผู้อนุมัติโครงการ  
(นายวุฒิพันธ์ กรุดนาค)  
นายกองค์การบริหารส่วนตำบลสามพระยา